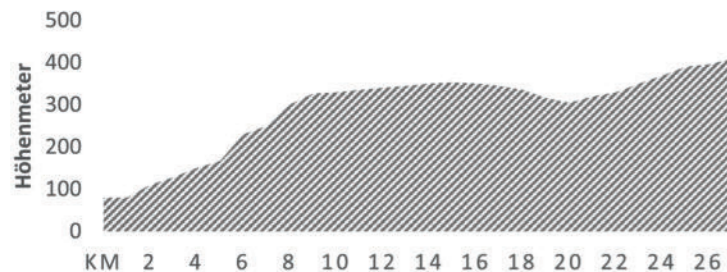


## Hunsrück-Mosel-Radweg

Der Hunsrück-Mosel-Radweg schafft eine interessante Verbindung von der Mosel durch das Lützbachtal in den vorderen Hunsrück zum beliebten Schinderhannes-Radweg. Schon wenige Kilometer von der Mosel landeinwärts führt die Radtour entlang von Schieferhalden, beeindruckender Natur und dem idyllischen Bachlauf auf einer Strecke von 27 km nach Kastellaun. Die Thementafeln in Lütz und Lieg informieren über eine große Anzahl seltener Tiere und Pflanzen, die hier beheimatet sind. Der Weg verläuft auf wenig befahrenen Straßen und Wirtschaftswegen. Bis auf 1 km (fester Waldweg) ist alles asphaltiert. Die Strecke von Lütz nach Lieg weist eine ca. 7%-ige Steigung auf.



## Mosel-Radweg

Gehen Sie mit Ihrem Smartphone auf Lauschtour und erkunden Sie den Mosel-Radweg mit der neuen Audiotour!

Mit der neuen Lauschtour „Mosel-Radweg“ lässt sich der Mosel-Radweg, der im französischen Thionville beginnt und am Deutschen Eck in Koblenz endet, auf eine unterhaltsame Art und Weise kennenlernen. Auf der 240 Kilometer langen Strecke von Perl bis Koblenz wurden 40 „Lauschpunkte“ errichtet, welche den Radfahrer absteigen lassen, um mit den landschaftlichen und kulturellen Besonderheiten am Wegesrand Bekanntschaft zu schließen. Auf dem vornehmlich asphaltierten Weg begeistern die einheimischen Moselaner mit viel Witz und Hintergrundwissen.

## Fahrradverleihstellen im Ferienland Cochem:

### 56814 Beilstein:

· Herbert Nahlen, Bachstr. 47, Tel: 02673/1840

### 56812 Cochem:

· Fahrradshop Kreuz, Endertstr. 35, Tel: 02671/91131  
· Radverleih Schaltwerk, Ravenéstr. 18-20, Tel: 02671/603500  
· Radsport Schrauth, Sehler Anlagen 10, Tel: 02671/7974  
· KD-Schiffsanleger, Moselpromenade, Tel: 02671/980023

### 56814 Ediger-Eller:

· Tankstelle Andre, Moselweinstraße 34, Tel: 02675/356

### 56814 Ernst:

· Udo Marx, Moselstraße 45, Tel. 02671/5551

### 56818 Klotten:

· Wein-Lenz, Moselstr. 14, Tel: 02671/7228

### 56820 Senheim – Senhals:

· Campingplatz „Holländischer Hof“, Am Campingplatz 1  
Tel.: 02673/4660

### 56253 Treis-Karden:

· Fahrradverleih Leister, St. Castorstr. 23, Tel. 02672/9159780

## Fahrradwerkstätten im Ferienland Cochem:

### 56812 Cochem:

· Radsport Schrauth, Sehler Anlagen 10, Tel. 02671/7974  
· Fahrradshop Kreuz, Endertstr. 35, Tel. 02671/91131  
· Schaltwerk, Ravenéstraße 18-20, Tel. 02671/603500

## E-Bike Ladestation im Ferienland Cochem:

### 56812 Cochem:

· Tourist-Information Ferienland Cochem, Endertplatz 1,  
Tel. 02671/60040



*Für die Entdeckungsreise per Rad wartet ein weites Radwegenetz im Ferienland Cochem auf Sie!*

### Weitere Urlaubs- & Freizeittipps erhalten Sie hier:

Tourist-Information Ferienland Cochem  
Endertplatz 1, 56812 Cochem, Telefon: 02671-60040  
info@ferienland-cochem.de,  
www.ferienland-cochem.de & www.cochem.de

Druckstand: Juli 2021.  
Änderungen vorbehalten.

## Radfahrerparadies Ferienland Cochem



*zwischen Eifel & Hunsrück*

Tourenvorschläge

Tipps

Fahrradverleihstellen

# Herzlich Willkommen...

## im Radfahrerparadies Ferienland Cochem

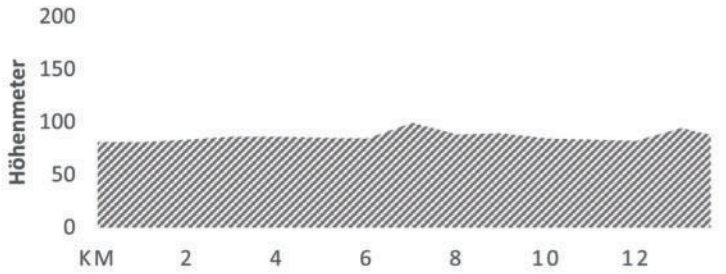


Gelegen zwischen Eifel und Hunsrück hat das Ferienland Cochem das, was Radfahrerherzen höher schlagen lässt: die schönsten Radwege, romantische Flussabschnitte und gemütliche Einkehrmöglichkeiten. Entdecken Sie die Wein-KulturLandschaft der Mosel per Rad!

### Für Geniesser (Rundweg) - Teil 1

Von Cochem nehmen Sie den asphaltierten Radweg bis Ernst. Über die Moselbrücke kommen Sie nach Bruttig-Fankel. Weiter geht es auf der (wenig befahrenen) Straße in Richtung Cochem-Cond. Ab Valwig Radweg unterhalb der Straße nach Cond und Cochem. Über die alte Moselbrücke geht es zurück zum Ausgangspunkt. Einstiege in anderen Orten möglich.

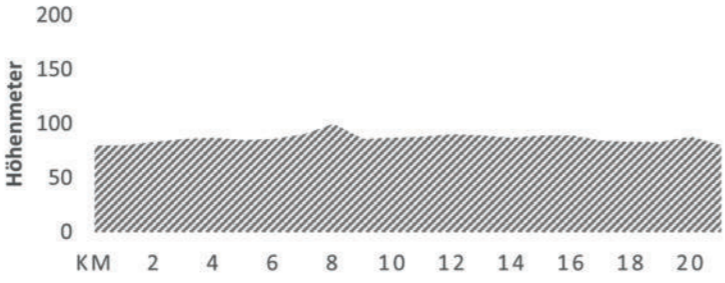
**Gesamtstrecke:** 14 Kilometer  
**Höhenmeter:** 19 Meter



### Für Genießer (Rundweg) - Teil 2

Von Cochem nehmen Sie den asphaltierten Radweg über Ernst in Richtung Ellenz-Poltersdorf. Hier haben Sie die Möglichkeit mit der Fähre nach Beilstein überzusetzen (Fährzeiten: ab Ostern bis Ende Oktober täglich von 09.00-12.00 Uhr und 13.00-18.00 Uhr). Von Beilstein radeln Sie entlang der Mosel zurück nach Cochem. Alternativ können Sie auch mit dem Schiff zurück nach Cochem fahren. Einstiege in diese Rundtour auch in anderen Orten möglich.

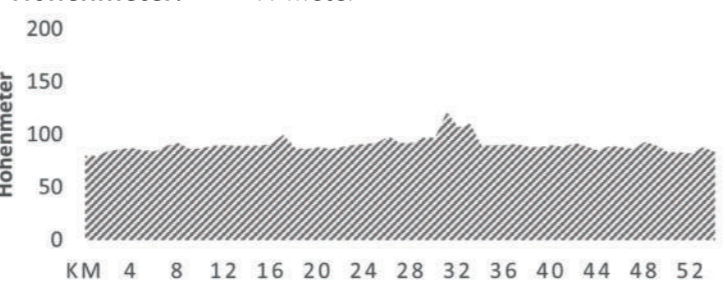
**Gesamtstrecke:** 21 Kilometer  
**Höhenmeter:** 21 Meter



### Variante für Anspruchsvollere (Rundweg)

Sie fahren von Cochem über Ernst, Ellenz-Poltersdorf, Senhals, Nehren, Ediger-Eller und Bremm bis auf die Höhe von Neef. Dort überqueren Sie die Moselbrücke. Weiter geht es moselabwärts (zum Teil auf unbefestigten Wirtschaftswegen) bis kurz vor Senheim. Weiter über Mesenich, Beilstein, Bruttig-Fankel, Valwig über Cochem-Cond zum Ausgangspunkt in Cochem. Tipp: Diese Tour ist auch gut mit dem ÖPNV kombinierbar. Auch hier ist der Einstieg in anderen Orten möglich.

**Gesamtstrecke:** 54 Kilometer  
**Höhenmeter:** 41 Meter



#### Legende

- Mosel-Radweg
- Hunsrück-Mosel-Radweg
- Radweg zur Burg Pyrmont
- Genießer-Rundweg 1
- Genießer-Rundweg 2
- Für Anspruchsvolle
- Radbus in die Vulkaneifel
- Bushaltestellen
- Bahnlinie Koblenz-Trier
- Bahnhof Regionalbahn
- Bahnhof Regionalexpress
- Schiffsanlegestelle

## Radfahrer-Paradies Ferienland Cochem

## Radfahrer-Paradies Ferienland Cochem

### Eifel

### Hunsrück